

REPUBLIQUE DU SENEGAL
Un Peuple – Un But – Une Foi



***DIRECTION DE LA GESTION ET DE LA PLANIFICATION DES
RESSOURCES EN EAU***

La situation de crue sur le fleuve Sénégal et la Falémé

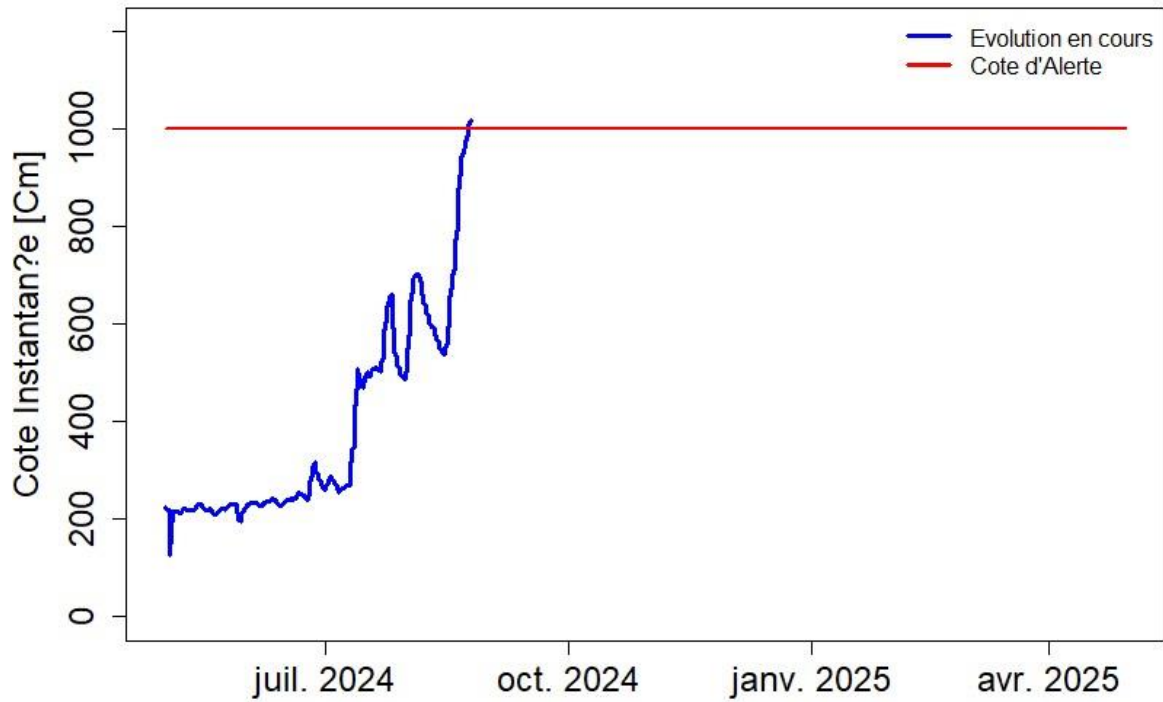
Les relevées du niveau du plan du fleuve Sénégal et de la Falémé montrent une montée continue du fleuve à Bakel et à Matam et une baisse à Kidira. Actuellement, il se rapproche **inévitablement** de la cote d'alerte à Matam qui pourrait être atteinte dans la journée.

Constats

Les relevées du niveau du plan d'eau du fleuve Sénégal et de la Falémé montrent une montée continue à Bakel et à Matam et une baisse à Kidira :

- **Station de Bakel sur le fleuve Sénégal**
 - Cote actuelle : 1018 cm
 - Cote d'alerte : 1000 cm
 - Écart par rapport à la cote d'alerte : 18 cm

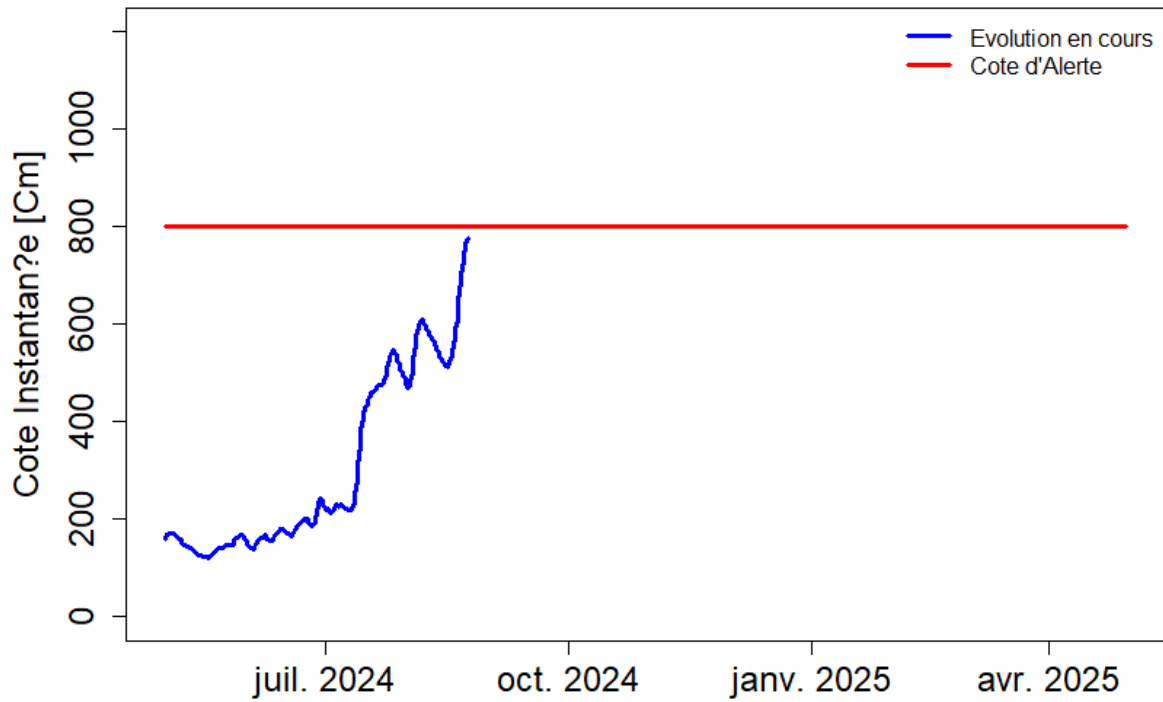
Bakel



- **Station Matam sur le fleuve Sénégal**

- Cote actuelle : 790 cm
- Cote d'alerte : 800 cm
- Écart par rapport à la cote d'alerte : 10 cm

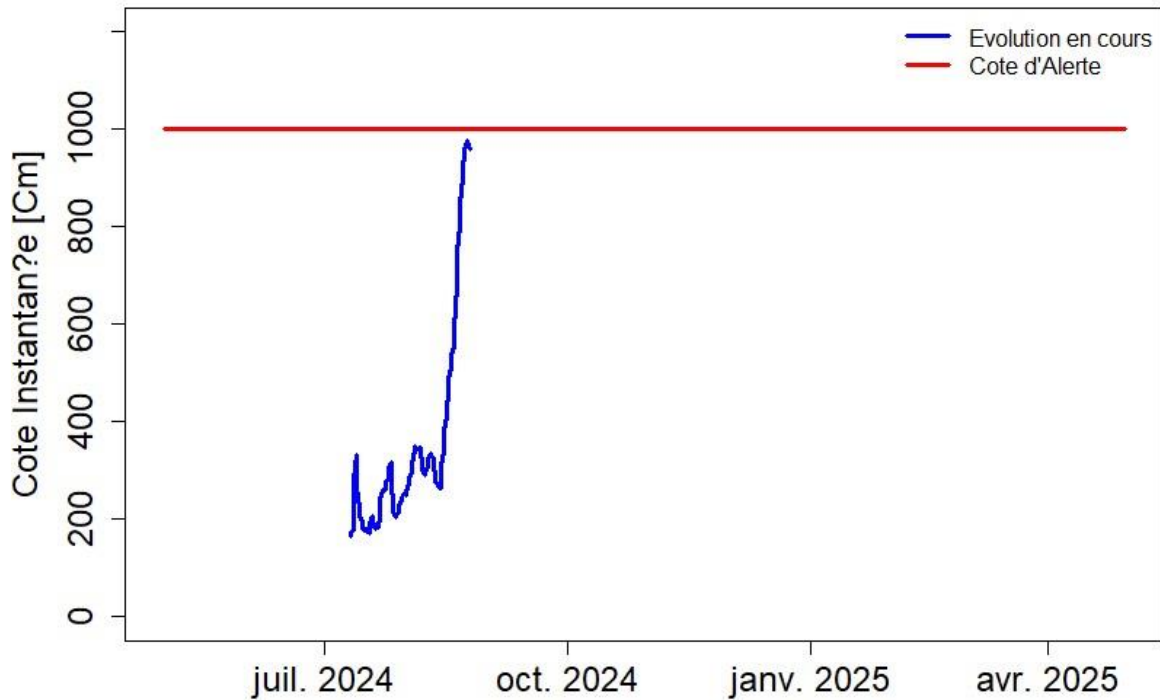
MATAM



Station de Kidira sur la Falémé

- Cote actuelle : 958 cm
- Cote d'alerte : 1000 cm
- Écart par rapport à la cote d'alerte : 42 cm

KIDIRA



Recommandations

La situation hydrologique actuelle montre une montée du niveau du plan d'eau à Bakel et à Matam alors qu'il a commencé à baisser à Kidira sur la Falémé. Le niveau du fleuve a non seulement atteint et dépassé la cote d'alerte à la station de Bakel, mais il tend également à se rapprocher de la cote d'alerte à la station de Matam.

Avec les précipitations en cours dans la zone, la montée va se poursuivre et les cas d'inondations seront enregistrés dans certaines localités riveraines. Par conséquent, les populations et les porteurs d'activités aux abords du fleuve Sénégal devront observer une vigilance maximale au passage de l'onde de crue.